

◆ 革新的環境技術シンポジウム 2015 ◆

CO₂地中貯留安全性評価技術開発

—海外プロジェクトの最新動向とRITEの取り組み—

(公財)地球環境産業技術研究機構 (RITE)
CO₂貯留研究グループ・主席研究員

せつ じきゅう
薛 自求



目次

➤ CO₂帯水層貯留PJの推移と最新動向

✓ 陸域・海域 / CO₂ソース / 事業者

➤ 既存 & 計画中の貯留PJからの知見

✓ 貯留層評価 & 地質モデリング、地層安定性 (とくに遮蔽層) モニタリング

➤ CO₂帯水層貯留におけるリスク管理

✓ リスクマネジメント (リスク低減 → → 安全性 及び 社会的受容性の向上)

Sleipner	In Salah	Snøhvit
随伴CO ₂ (0.9Mt/y)	随伴CO ₂ (1.0Mt/y)	随伴CO ₂ (0.7Mt/y)
Statoil	BPほか	Statoil

2011年より、圧入中止

Sleipner



1996

In Salah



2004

Snøhvit
LNG



2008

圧入開始、継続中

陸域: In Salah vs 海域: Sleipner, Snohvit

垂直坑井 vs 水平坑井, 貯留層深度

海上プラットフォーム vs 海底坑口仕上げ

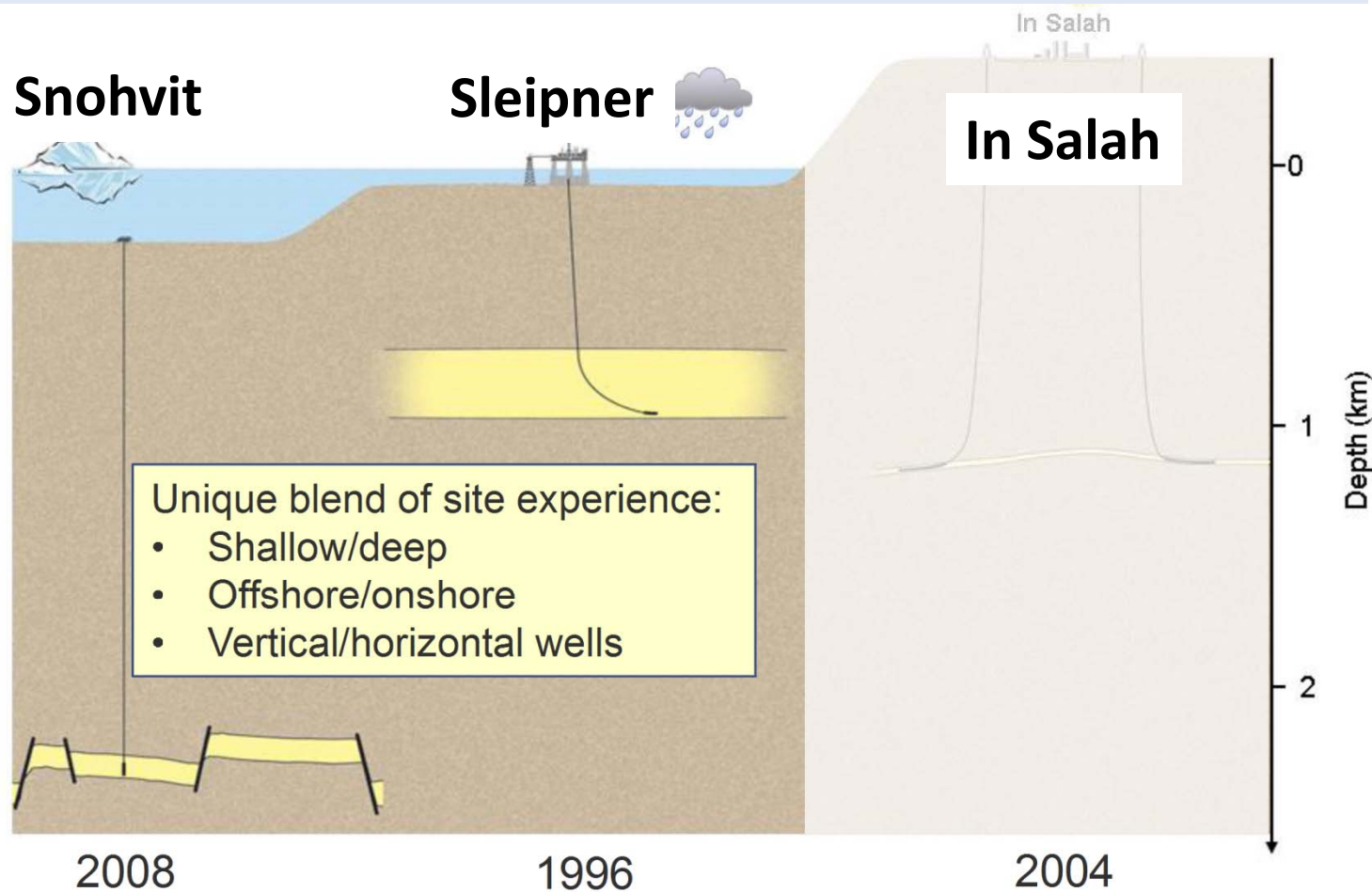


Snohvit

Sleipner



In Salah

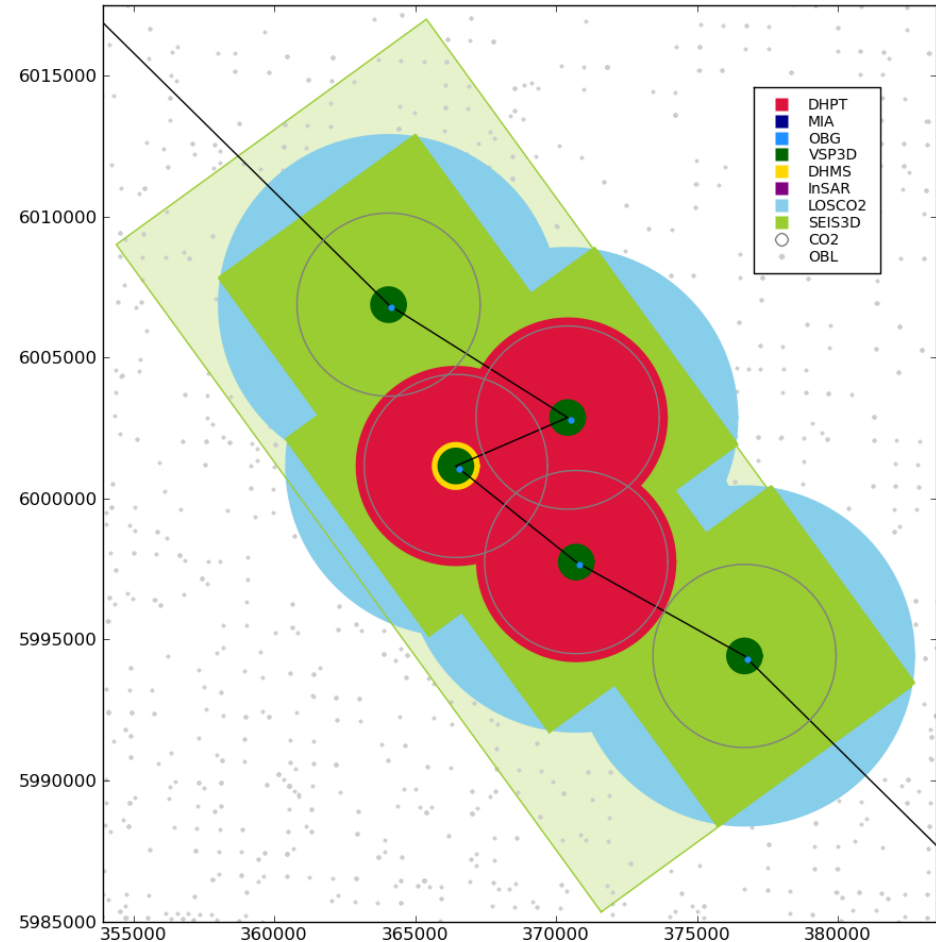


CCSプロジェクトへのSHELLの関与



QUEST プロジェクトの概要

- 1 million tonnes CO₂/year,
capacity for 25 years
- 65 km pipeline
- CCS – saline aquifer (BCS)
- DNV – Storage & MMV plans
certified



Decatur (米国) : ICCS プロジェクト概要



事業者: エタール製造会社

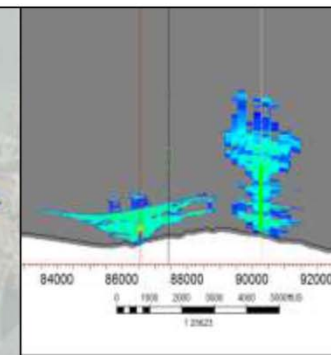
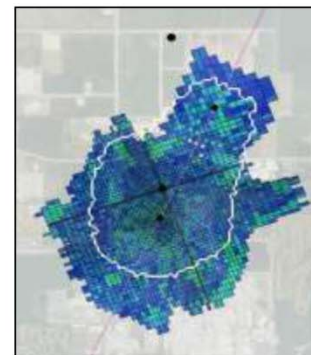
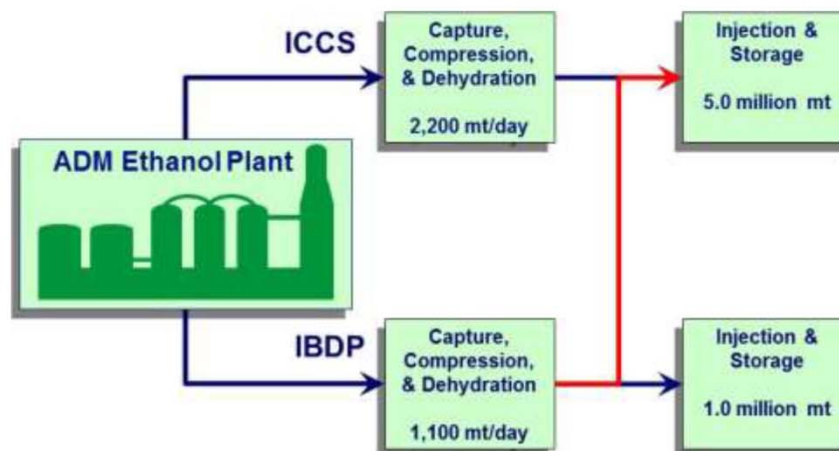


Illinois Basin Decatur Project

- Large scale geologic test to inject 1.0 million mt of CO₂ over a three year period (1,000 MT/day).

Illinois Industrial CCS Project

- Target & demonstrate advanced CCS technologies at industrial scale facilities.
- Inject and store 1.0 million mt CO₂ per year (3,000 tons/day).
- Study the interaction of two separate plumes.



Decatur ICCS の挑戦: 圧入後監視期間



Main Challenges

Alternative PISC Timeframe

- Default PISC is 50 Years
- Applicant allowed to petition for an alternative timeframe
- ADM Proposed 10 Year PISC

- Reservoir Pressure Decline
- Plume Stabilization
- CO₂ Partitioning

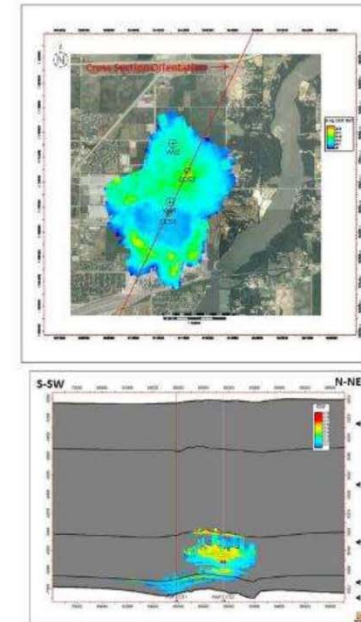


Demonstrate Non-endangerment

監視期間: 50年から10年に短縮



Extent of Plume & Saturation Cross Section
January 1, 2030 [SCO₂ ≥ 1.0%]




目次

➤ CO₂帯水層貯留PJの推移と最新動向
✓ 陸域・海域 / CO₂ソース / 事業者

➤ 既存 & 計画中の貯留PJからの知見
✓ 貯留層評価 & 地質モデリング、地層安定性 (とくに遮蔽層) モニタリング

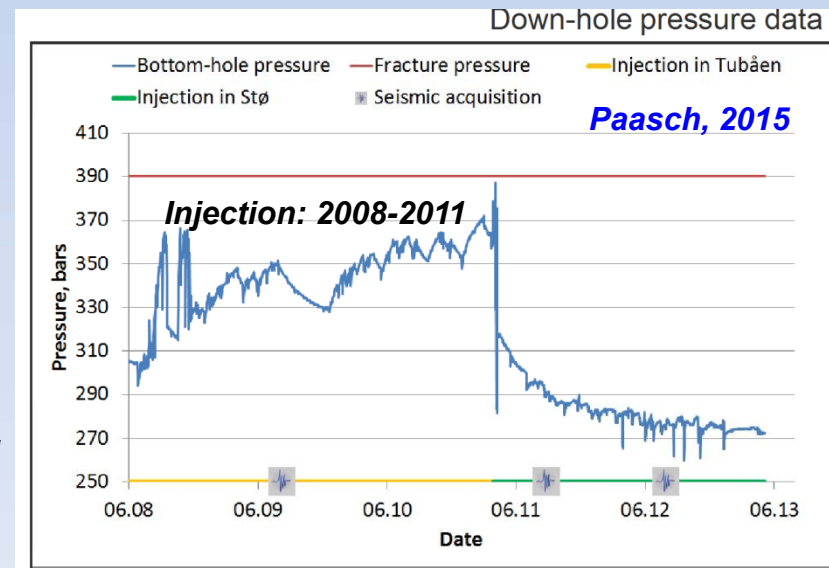
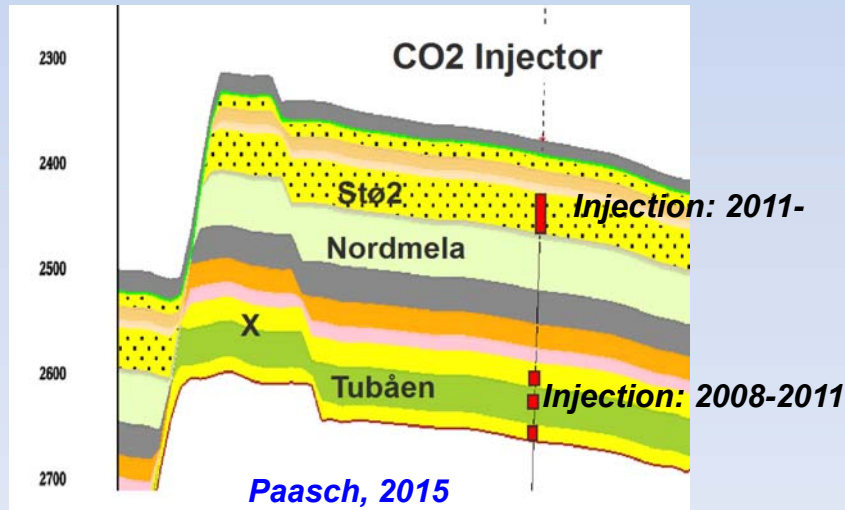
➤ CO₂帯水層貯留におけるリスク管理
✓ リスクマネジメント (リスク低減 → → 安全性
及び社会的受容性の向上)

Storage Capacity & Monitoring Tech (1/3)



➤ Reservoir characterization: Heterogeneity and Injectivity

Snøhvit - What have we learned?



Stratigraphy and Depositional Environment

@ Snohvit


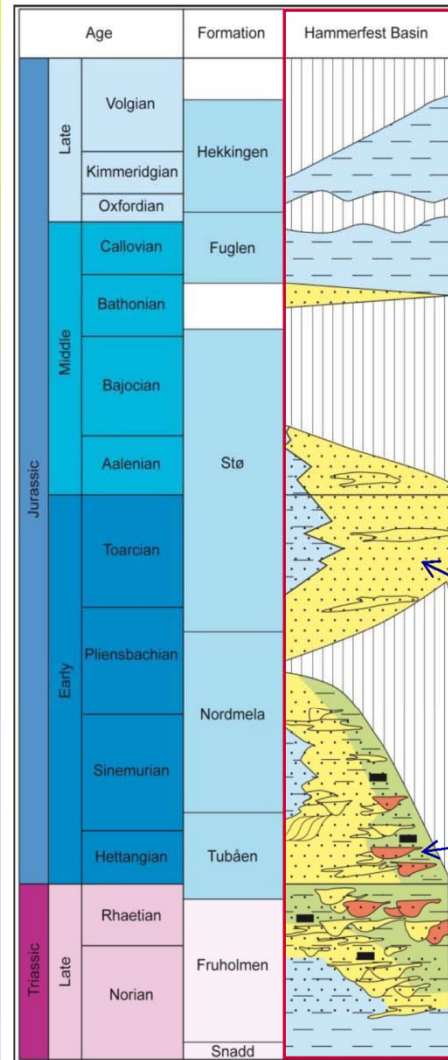


Figure 3: Amplitude map of the base Tubåen Fm reflection. Green colours are high amplitudes and blue colours low amplitudes.

Stø (main reservoir)

- Shallow-marine environment
- Good lateral and vertical communication

Tubåen

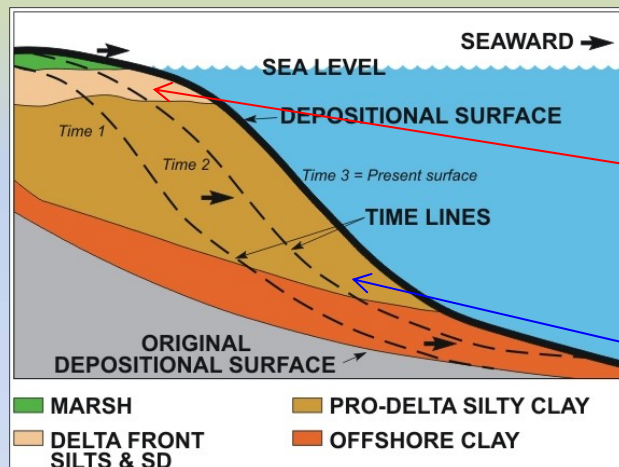
- Densely stacked fluvial channels
- Poor lateral and vertical communication

Paasch, 2015

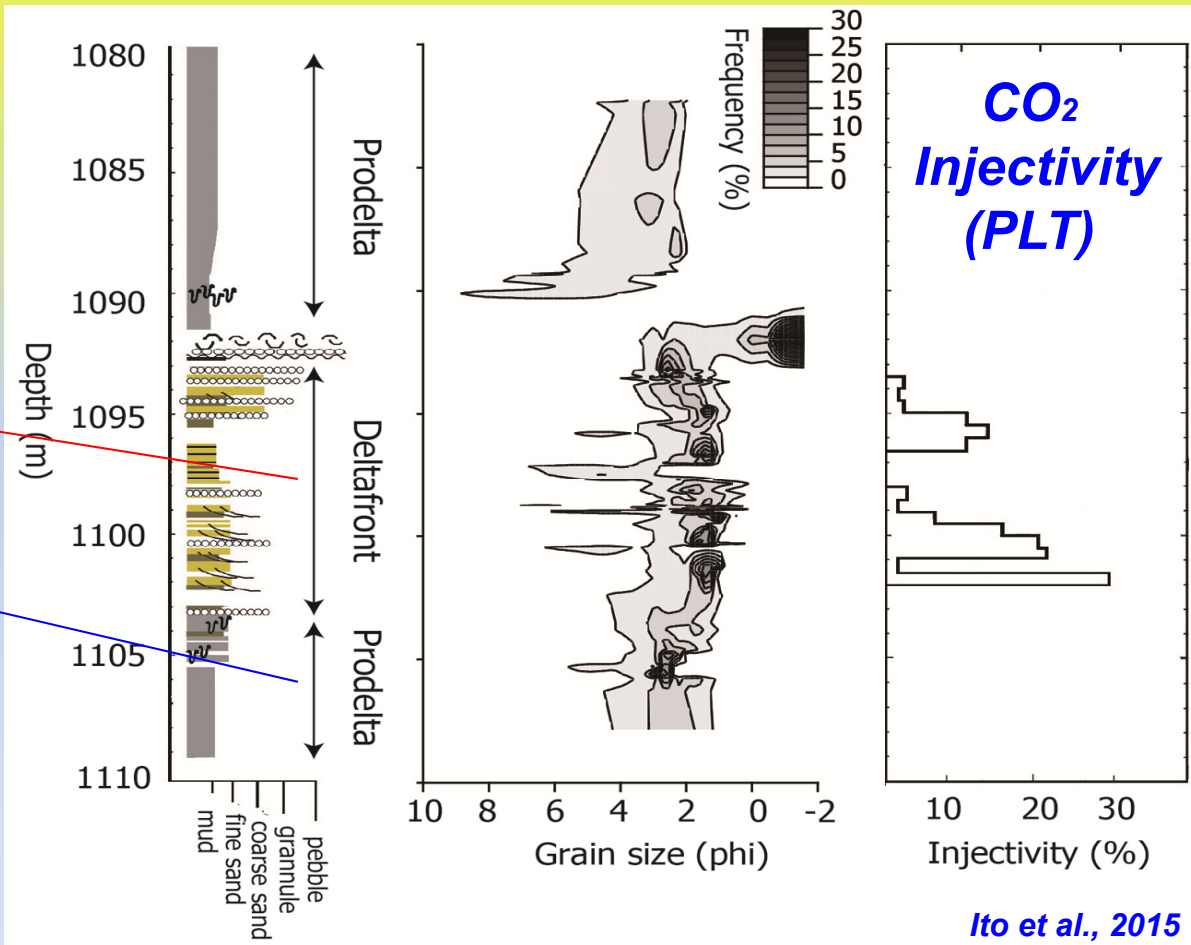
Integrating aspects from both 3D seismic and sequence stratigraphy

Application of Sequence Stratigraphy @ Nagaoka (injection well)

Clay content, γ -ray log



Porosity, Permeability



Detailed information at wells: **Local** to **Spatial**

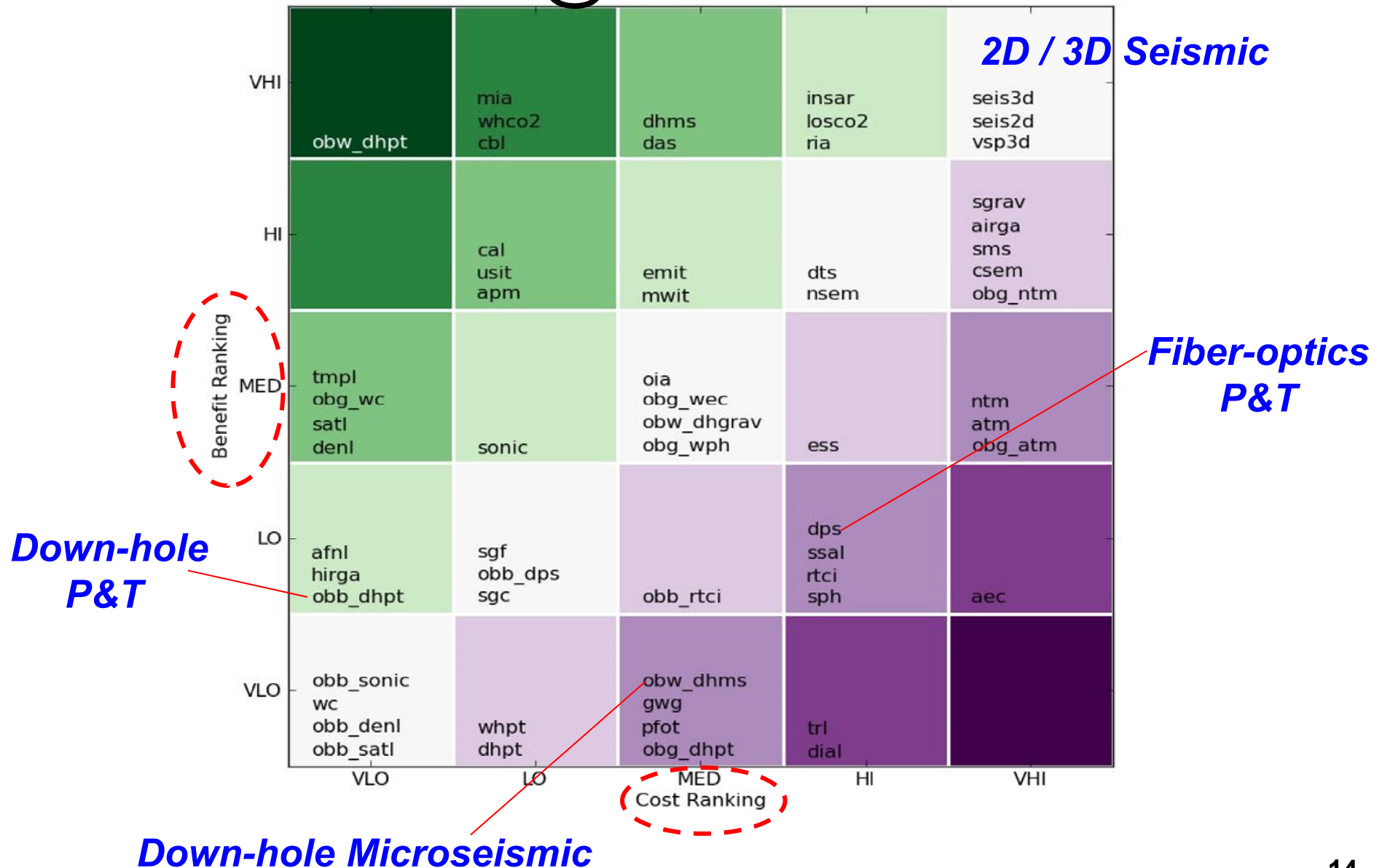
QUEST プロジェクトにおける貯留層評価 (地質的不確実性)

Uncertainty

- Insufficient permeability – will only become apparent with the well has been drilled
- Insufficient connectivity – the further away the greater the exposure to this risk

貯留層の浸透率(圧入性): 坑井掘削後に判明
貯留層の連結性: 遠くほどよりリスクに現れる

Measurement, Monitoring & Verification @QUEST





AQUISTORE (Boundary Dam): MMV

Designed for: (1) project/plume monitoring; (2) public assurance; (3) research objectives

Surface-based:

- Regional 3D seismic survey
 - Geological characterization
 - Baseline & time-lapse
- Permanent seismic array
 - Time-lapse imaging
- Electrical/electromagnetic
- Gravity

PLUME

- Passive seismic (broadband & short period array)
- InSAR
- GPS
- Tiltmeters

DEFORMATION

- Groundwater & Soil gas monitoring
- Carbon Isotope profile

LEAKAGE

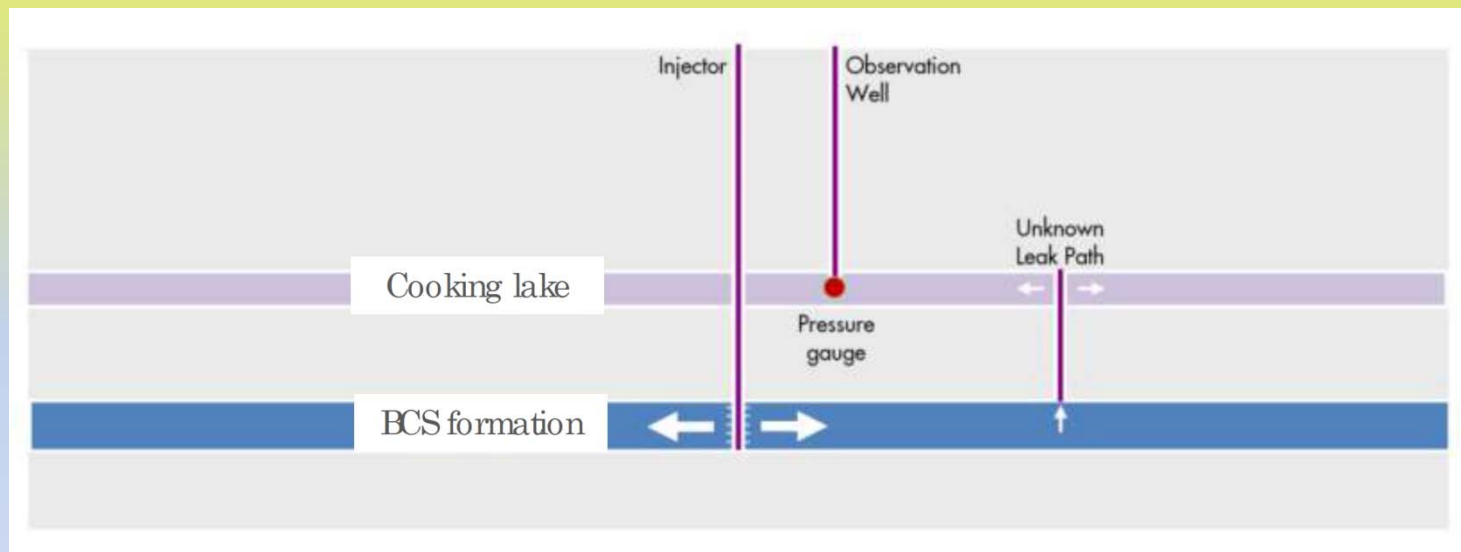
Down-hole

- Cross-well seismic & VSP
- Cross-well & surface-to-downhole electrical monitoring
- Real-time P & T
- Passive seismic
- Fluid sampling
- Time-lapse logging
- Distributed Acoustic/Temperature Sensors (DAS/DTS)
- Heater cable
- Gravity

IN SITU

米国やカナダにおける地下水保護

貯留層からのCO₂漏洩検知: 上位層の圧力測定

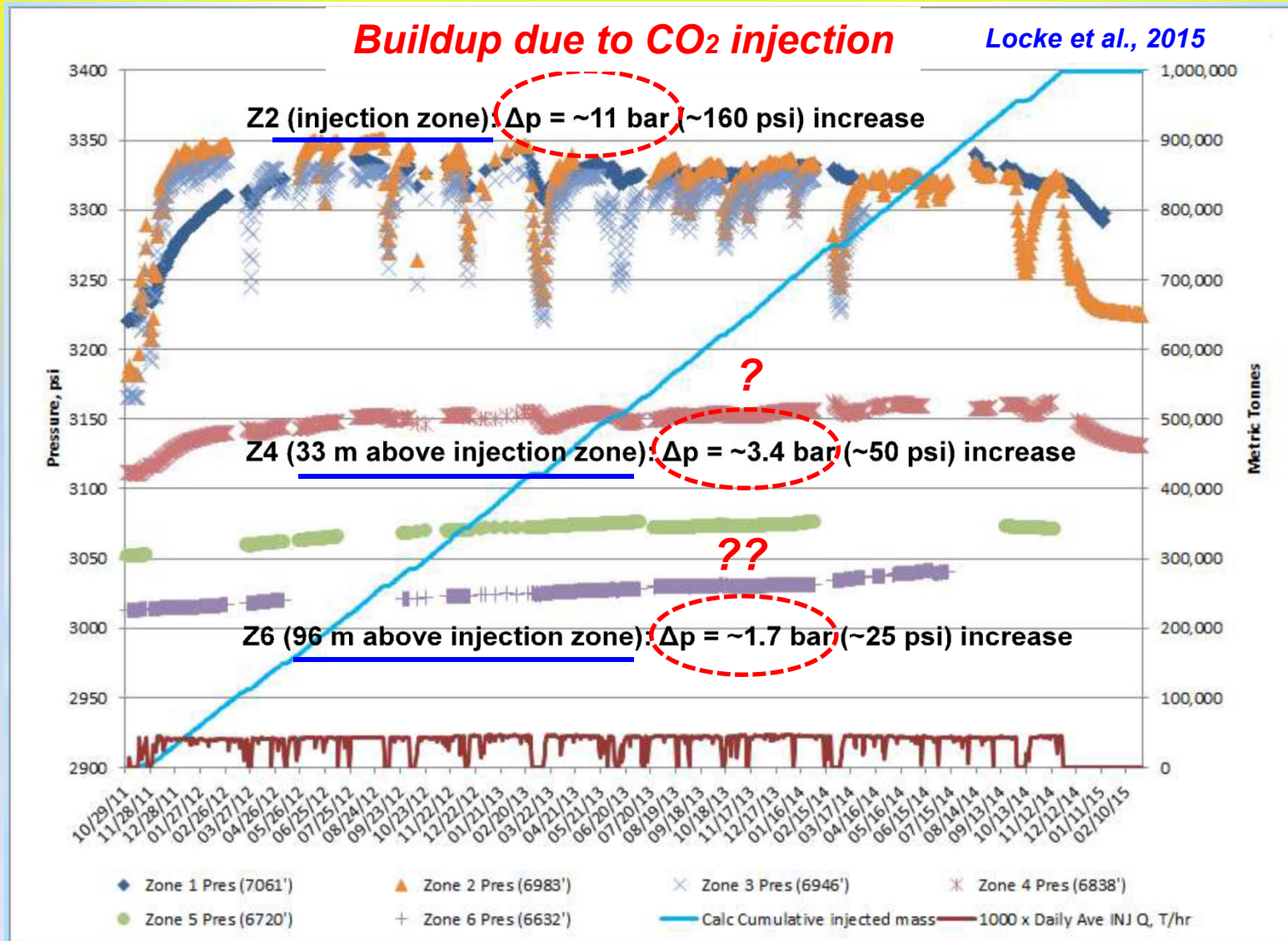


QUESTのCO₂漏洩検知シミュレーション



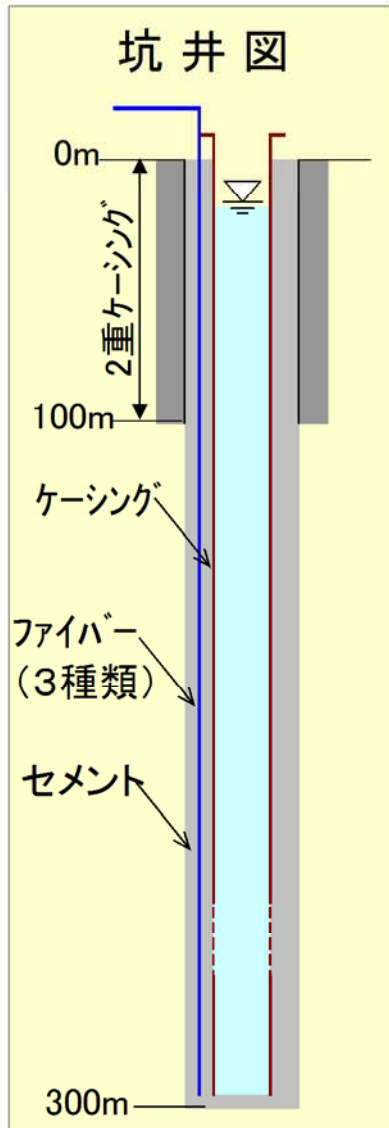
Modelled two hypothetical leak rates, 6 kg/day and 600 kg/day. For reference we inject 2700 tonnes/day: 4000 years to leak 1 day's injection at 600kg/day

圧力モニタリング@ Decatur (Illinois)

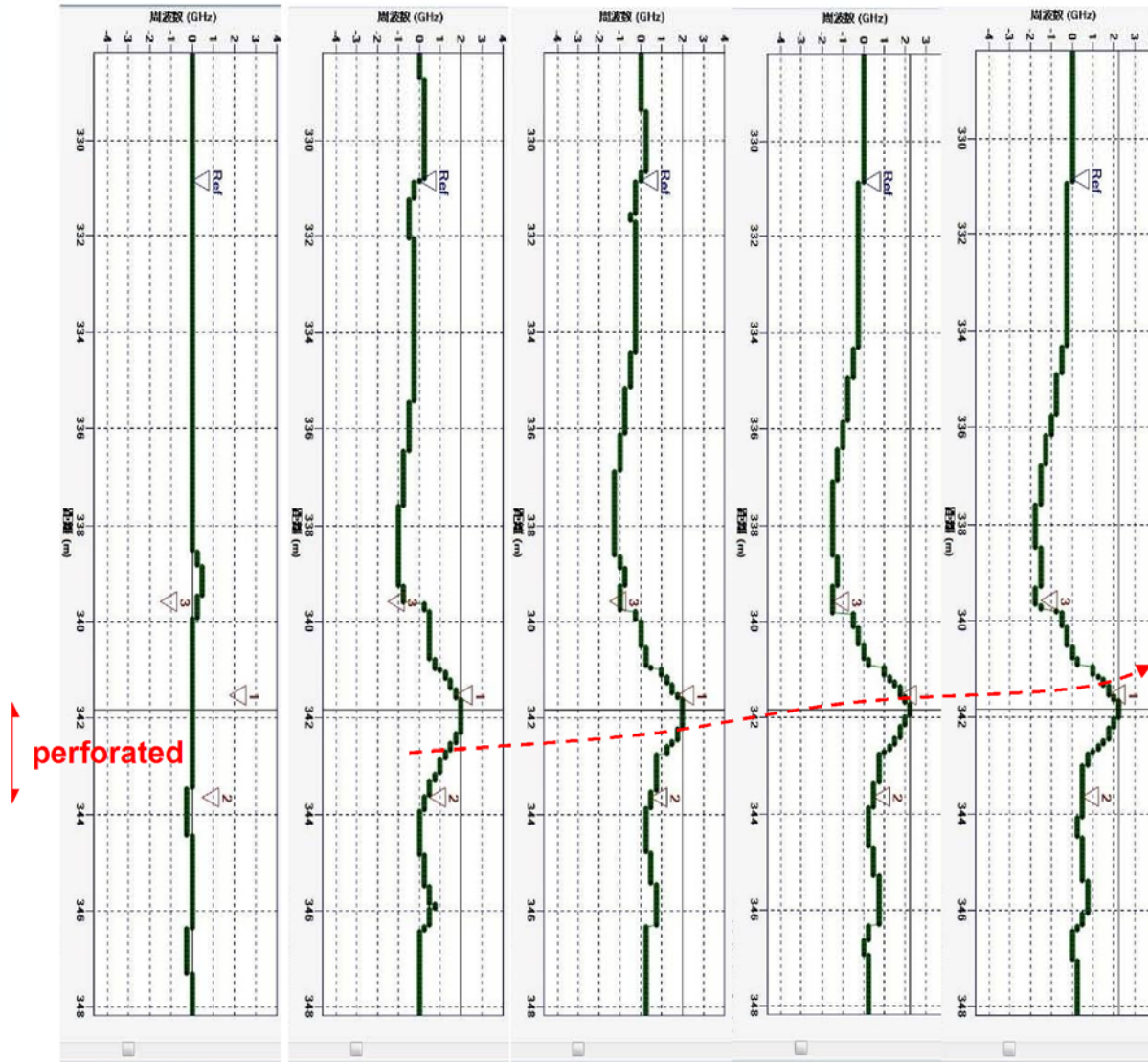


Geomechanics: Pressure change →→→ Deformation

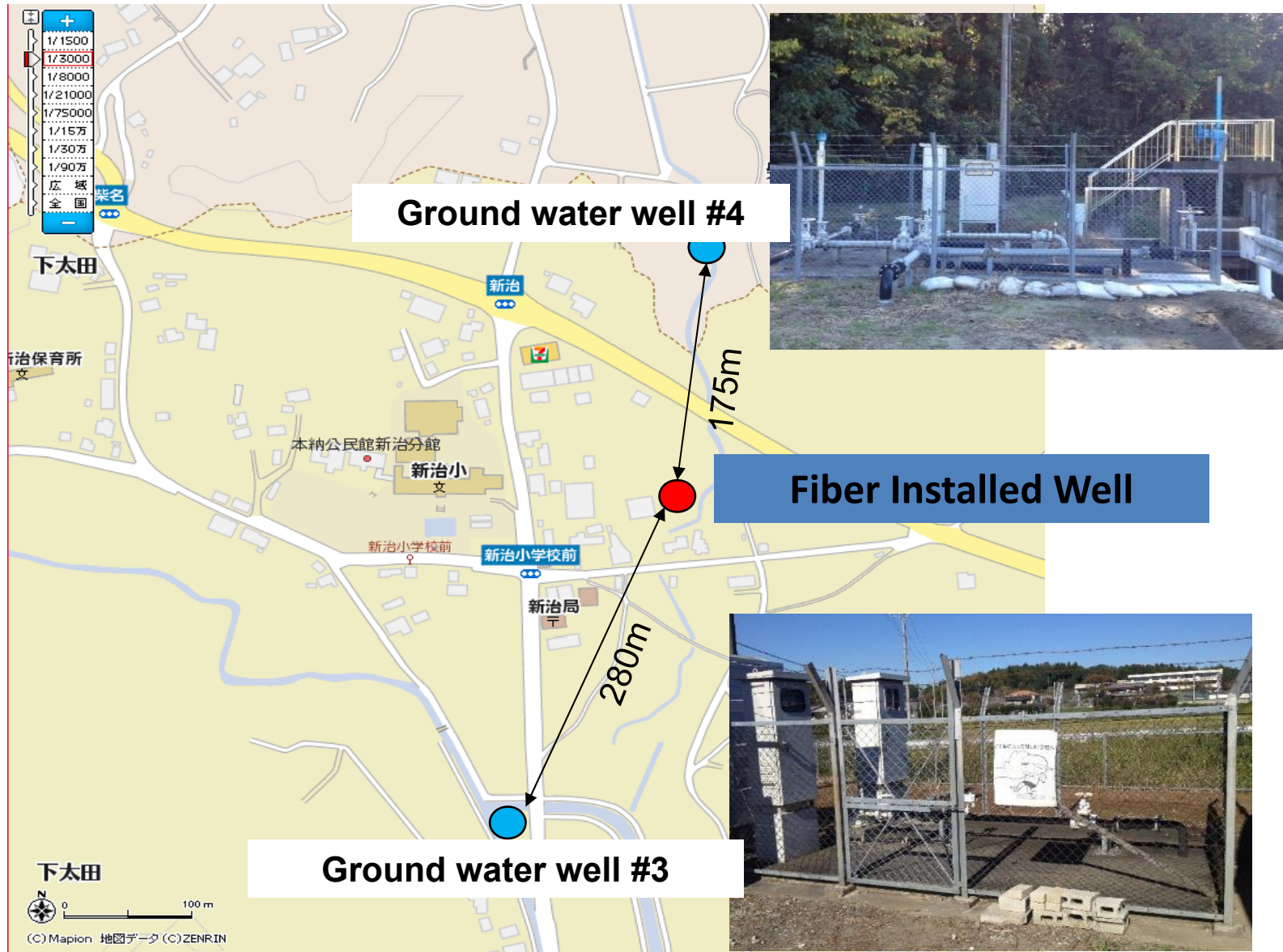
光ファイバーによって検出できた流体圧入時の地層変形



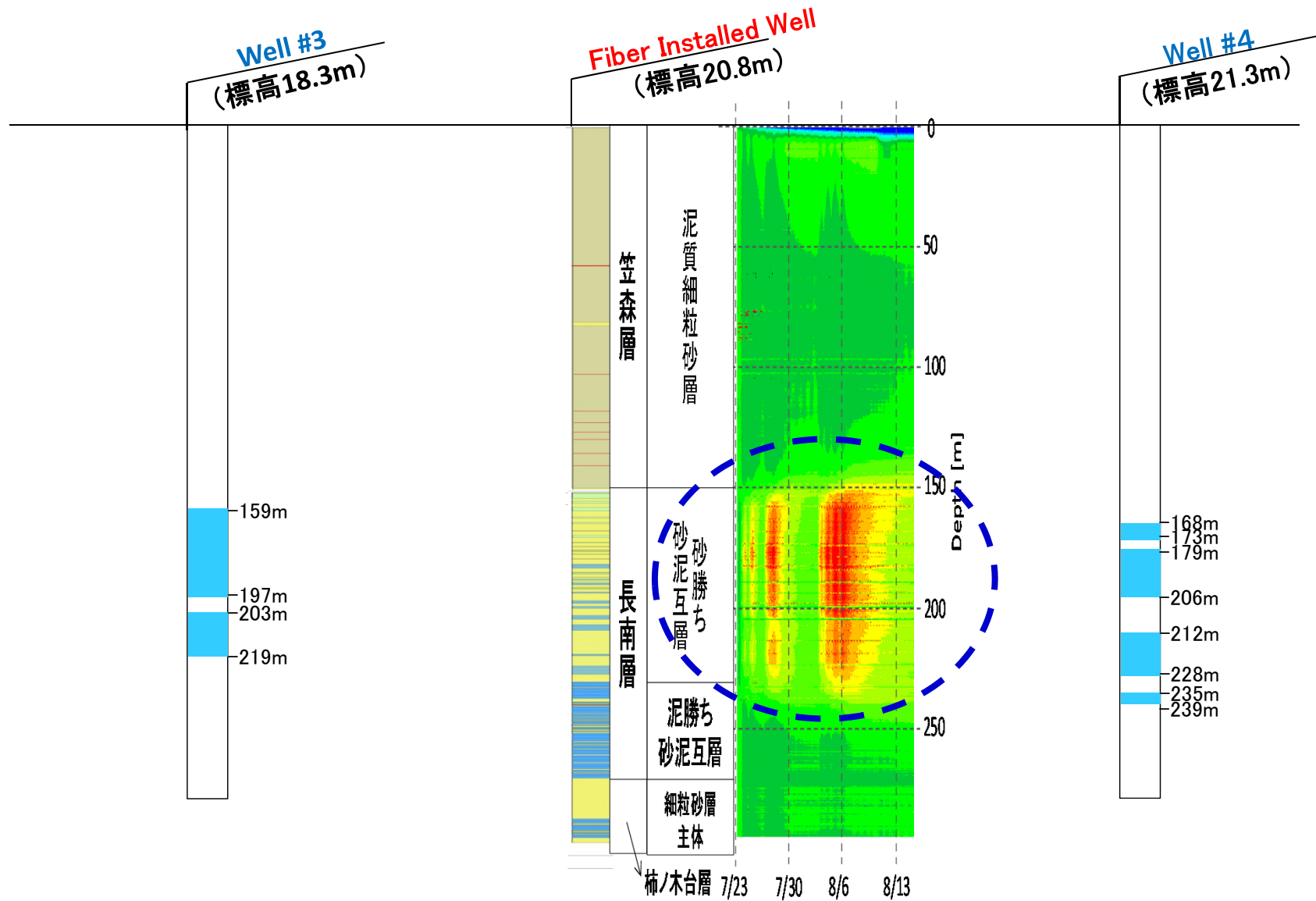
1 hr later 3 hrs later 5 hrs later 10 hrs later 15 hrs later



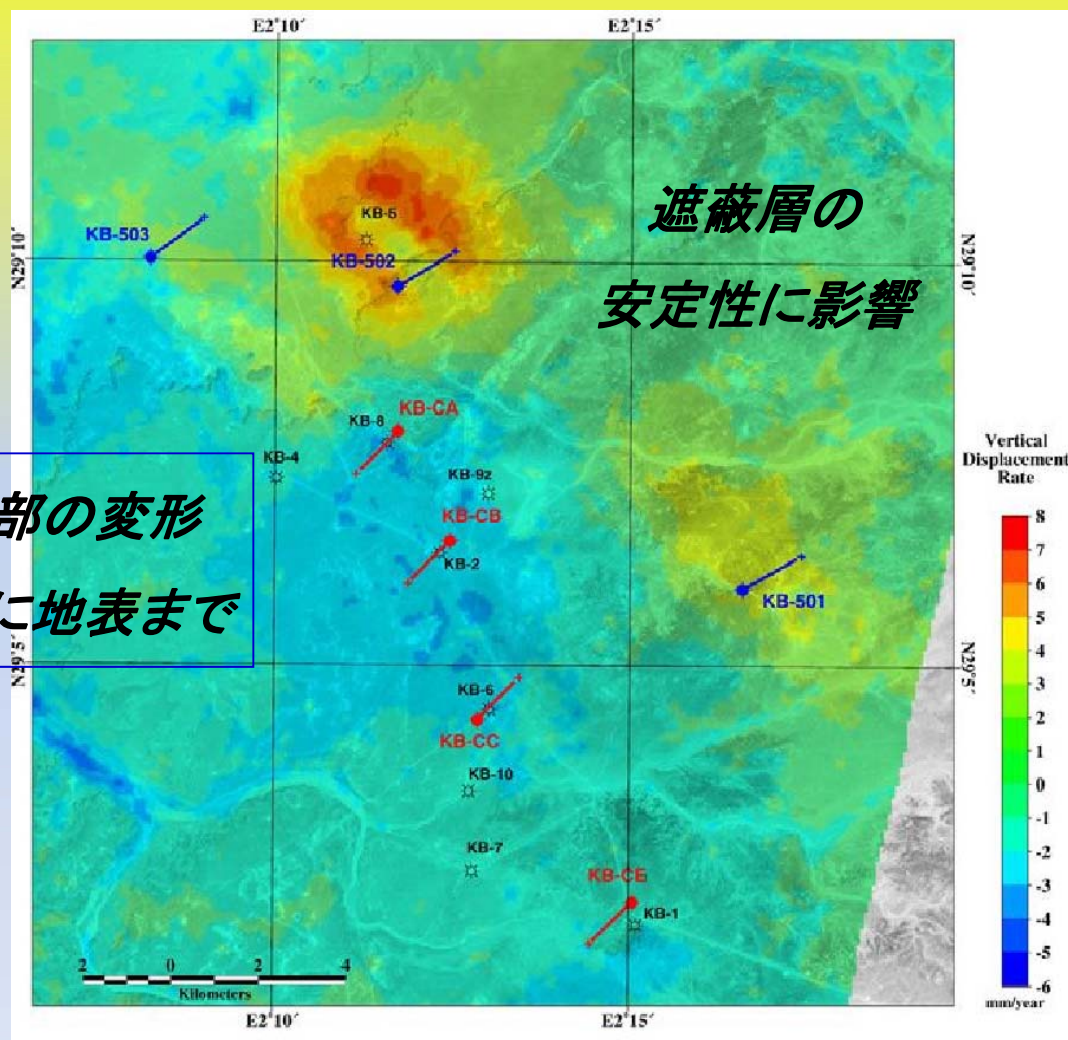
近傍坑井からの揚水に伴う地層変形 (1/2)



近傍坑井からの揚水に伴う地層変形 (2/2)



貯留層 & 遮蔽層の力学的安定性評価



地下深部の変形
どのように地表まで

遮蔽層の
安定性に影響

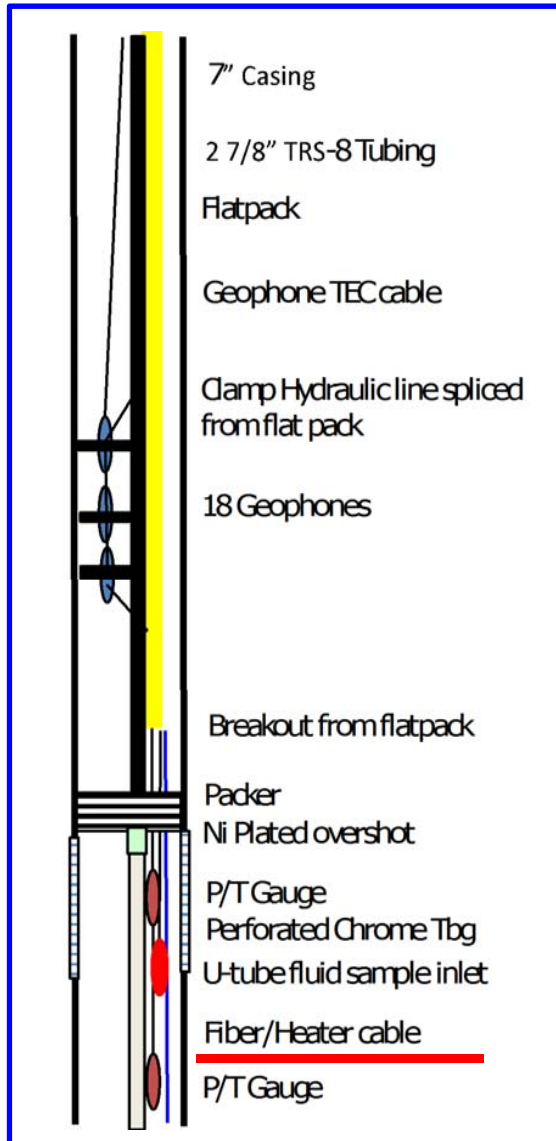
InSAR解析結果
CO₂圧入井付近の
地表隆起



CO₂圧入による
地層圧の増加

深度方向に連続的なデータ取得方法？

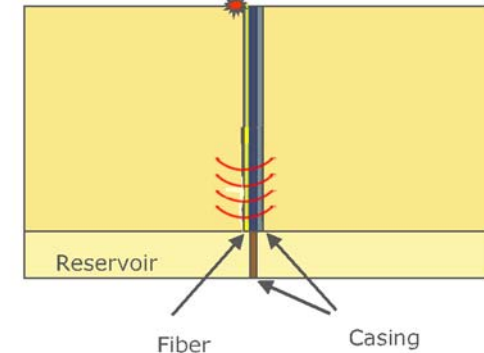
光ファイバーセンシング技術@CCS



QUEST Project



Zero-Offset Source for CO2 Leak Detection
 Velocity change in overlying formations



CO2漏洩検知

DTS - Distributed Temperature System 温度

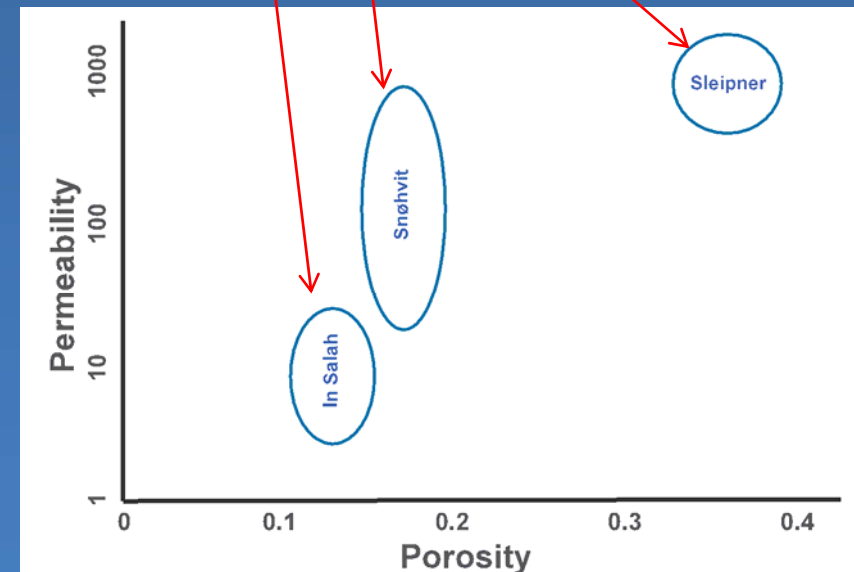
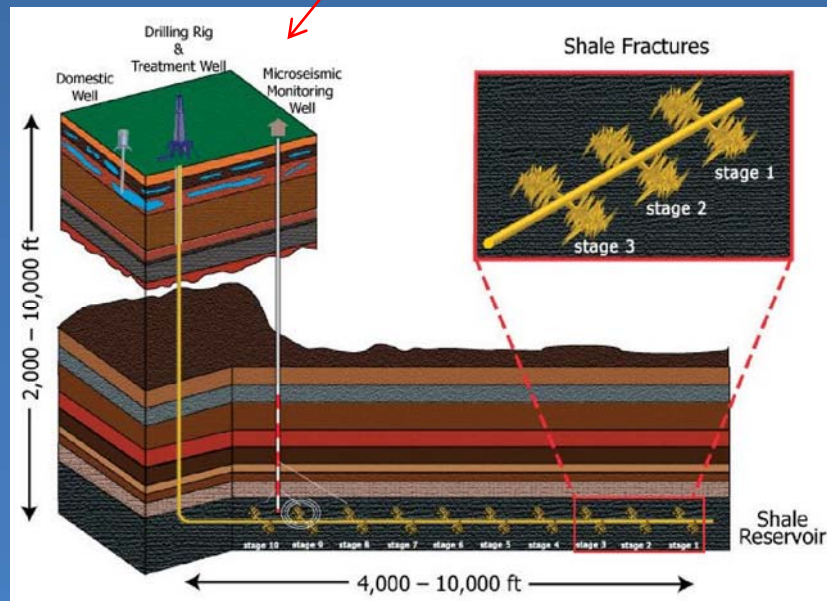
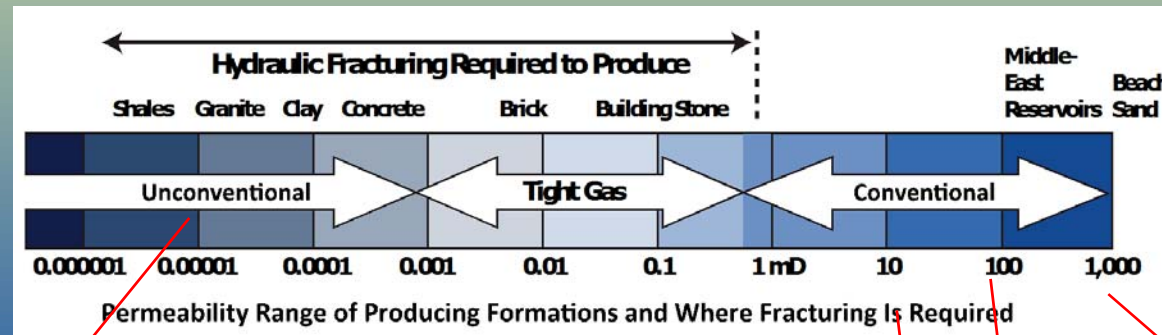
DAS - Distributed Acoustic System 音波

坑井健全性監視

目次

- CO₂帯水層貯留PJの推移と最新動向
 - ✓ 陸域・海域 / CO₂ソース / 事業者
- 既存 & 計画中の貯留PJからの知見
 - ✓ 貯留層評価 & 地質モデリング、地層安定性 (とくに遮蔽層) モニタリング
- CO₂帯水層貯留におけるリスク管理
 - ✓ リスクマネジメント (リスク低減 → → 安全性及び社会的受容性の向上)

地熱、非在来型油ガス、CO₂地中貯留 における流体圧入



米国内のエネルギー開発分野における有感地震の報告

Energy Technology	Number of Current Projects	Number of Historical Felt Events	Historical Number of Events $M \geq 4.0$	Locations of Events $M \geq 2.0$
Geothermal				
Vapor-dominated (The Geysers)	1	300-400 per year since 2005	1 to 3	CA
Liquid-dominated	23	10-40 per year	Possibly one	CA
EGS	~8 pilot	2-10 per year	0	CA
Oil and gas				
Withdrawal	~6,000 fields	20 sites	5	CA, IL, NB, OK, TX
Secondary recovery (water flooding)	~108,000 wells today	18 sites	3	AL, CA, CO, MS, OK, TX
EOR	~13,000 wells today	None known	None known	None known
Hydraulic fracturing for shale gas recovery	~35,000 wells today	1 sites	0	OK
Waste water disposal wells (Class II)	~30,000 wells today	8 sites	7	AR, CO, OH, TX
Carbon capture and storage (small scale)	2	None known	None known	None known

Weyburn (CO₂-EOR)からの現場観測報告

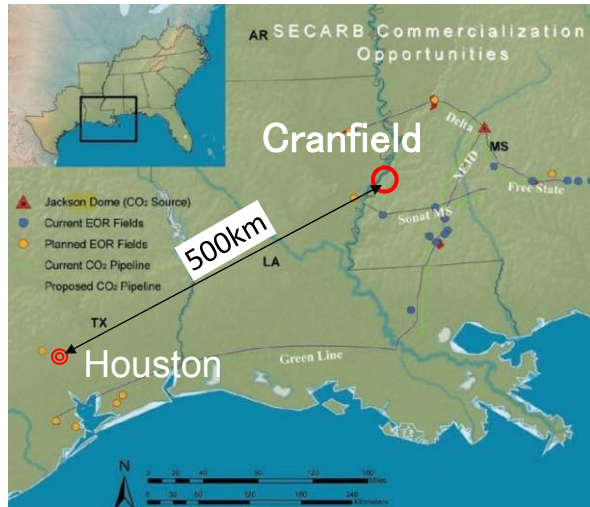
Magnitude	Equivalent TNT Radiated Energy	Energy Comparison
+3	480 kilograms	Large potash mine earthquake
+2	15 kilograms	Small potash mine earthquake
+1	480 grams	10 ton trucks collide
0	15 grams	Jump off a tall building
-1	0.5 gram	30-30 rifle bullet
-2	15 milligram	Drop a large dictionary
-3	0.5 milligram	Break a small stick



微小振動

Red = Weyburn CO₂ injection micro-earthquake sizes

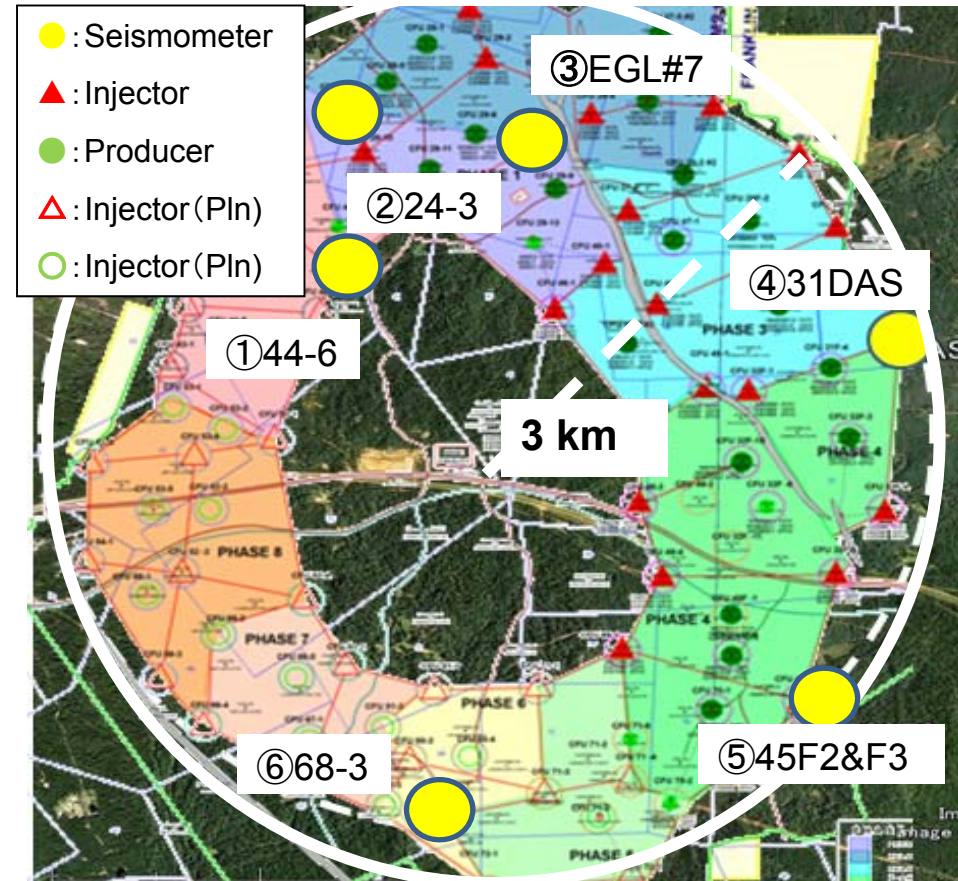
米国の大規模CO₂圧入サイトでの微小振動観測(1/2)



試験サイト(ミシシッピ州Cranfield油田)



微小振動観測点(全6点)



2012年7月Denbury社より提供

- ・2007年～圧入開始。既に400万t圧入済(100万t/年)
- ・2011年12月より観測開始； 2015年3月観測終了

CO₂圧入量が多い、地震活動性が低い



CO₂圧入と微小振動との関連性

米国の大規模CO₂圧入サイトでの微小振動観測(2/2)

2011/12~2015/3の観測データ

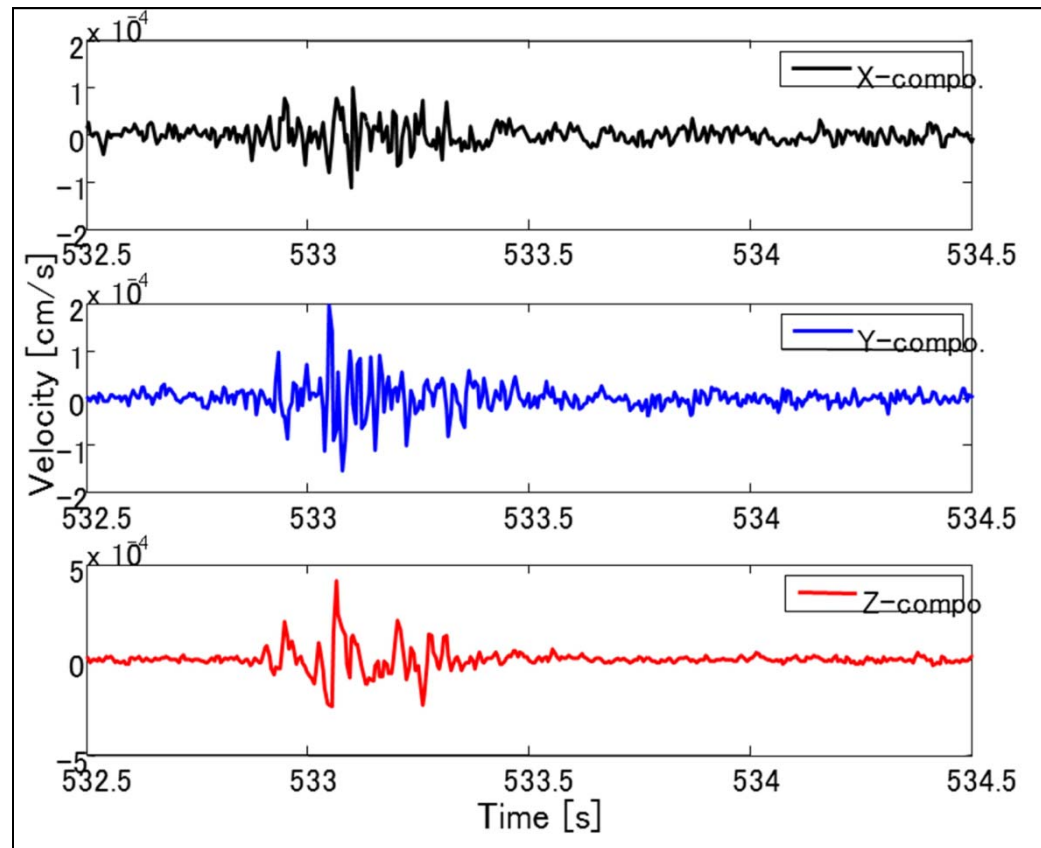
↓
ノイズ状況の確認

↓
①処理・解析ツール、および
②目視確認による
微小振動イベント抽出作業

↓
観測データ中に高周波・ごく低周波
ノイズ、落雷によるノイズ、遠地地震
などを確認

↓
期間中に微小振動イベントは
認められなかった

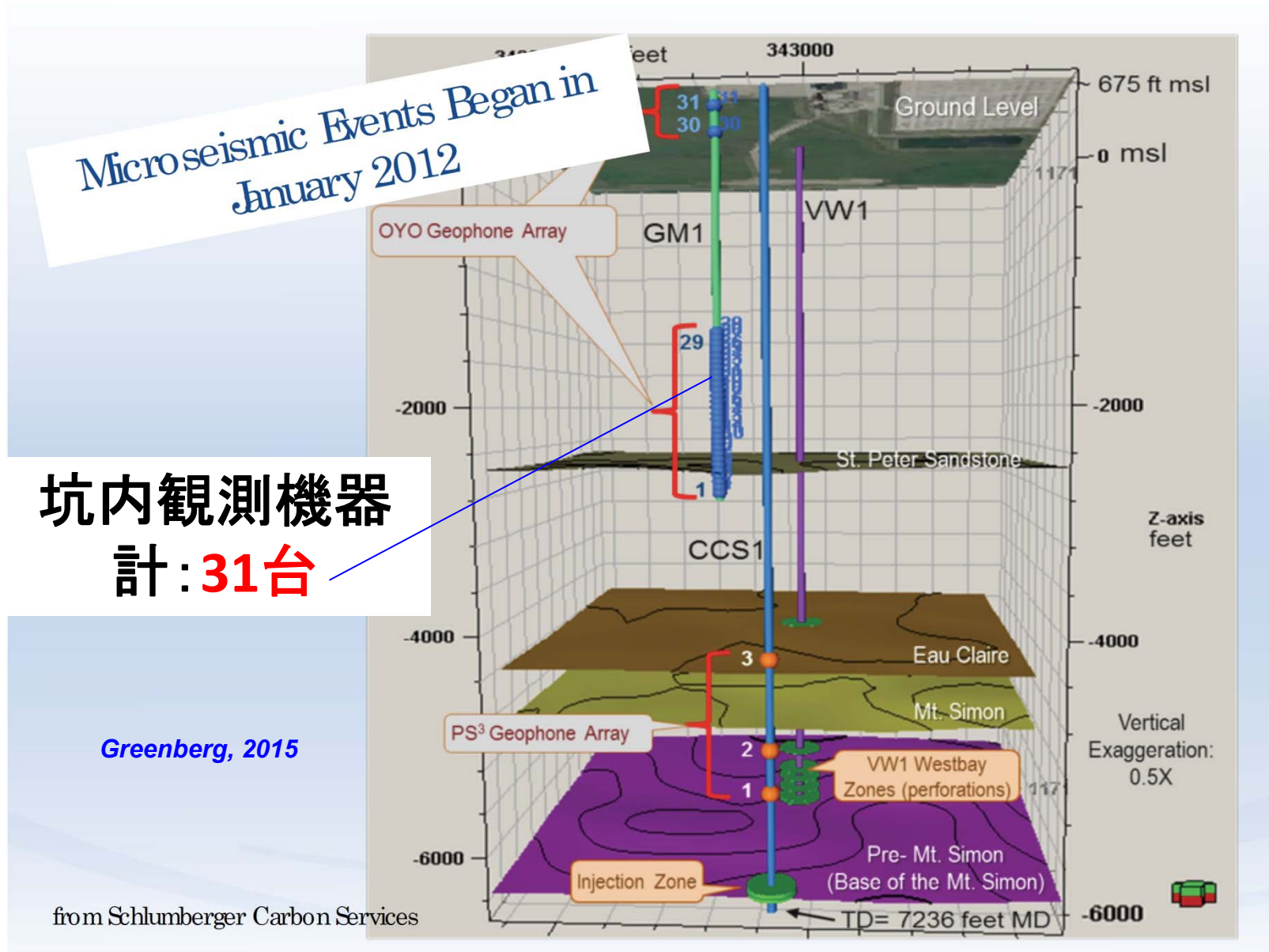
✓Z成分の最大振幅より、M-0.2と推定



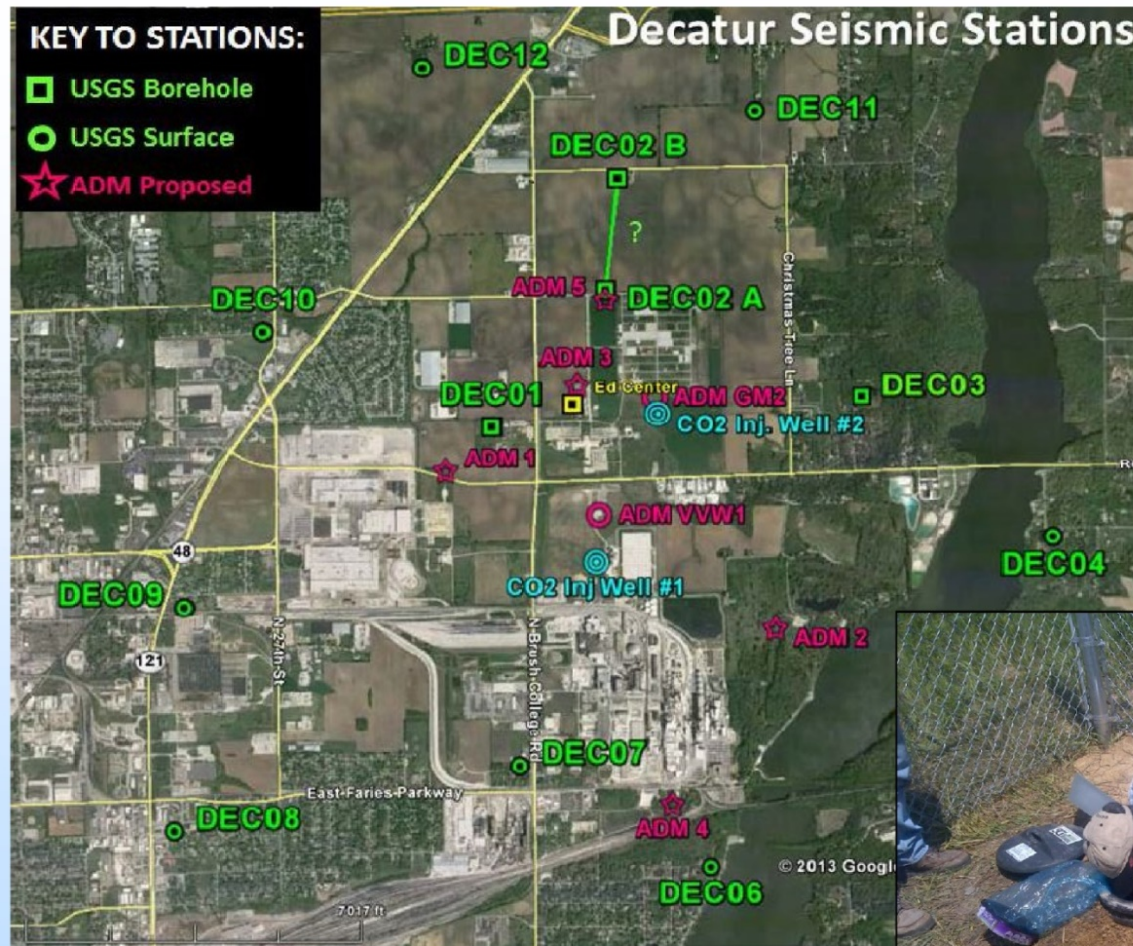
発破地点から 最も近いDAS31サイトのみ観測された！

➡ 大規模実証試験や実用化への知見提供(システム構築、解析手法)

米国Decaturサイトの微小振動観測事例(1/5)



米国Decaturサイトの微小振動観測事例(2/5)



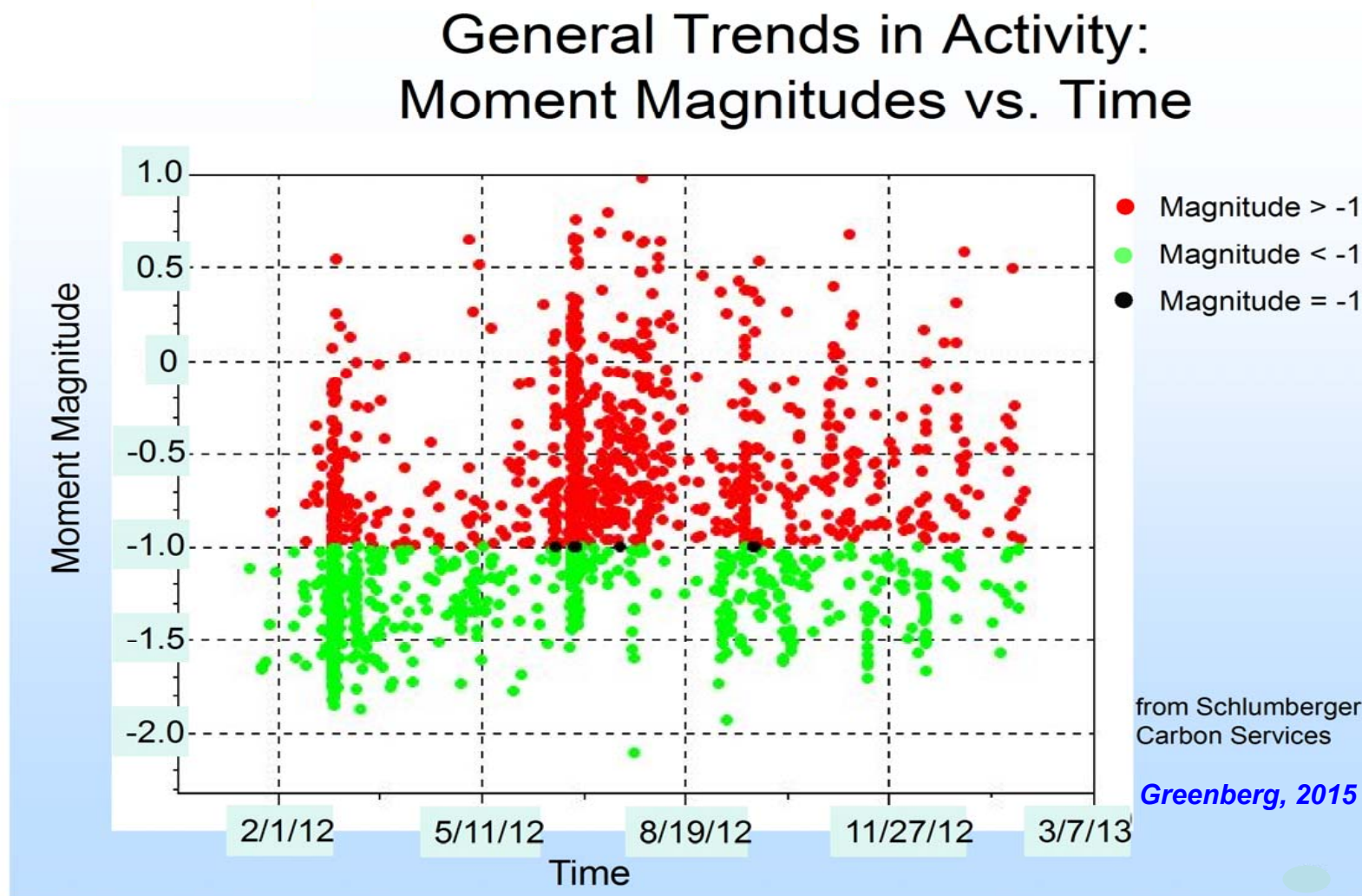
MGSC
Installed
Five
Surface
seismic
Stations:
ADM1-5

Finley, 2013



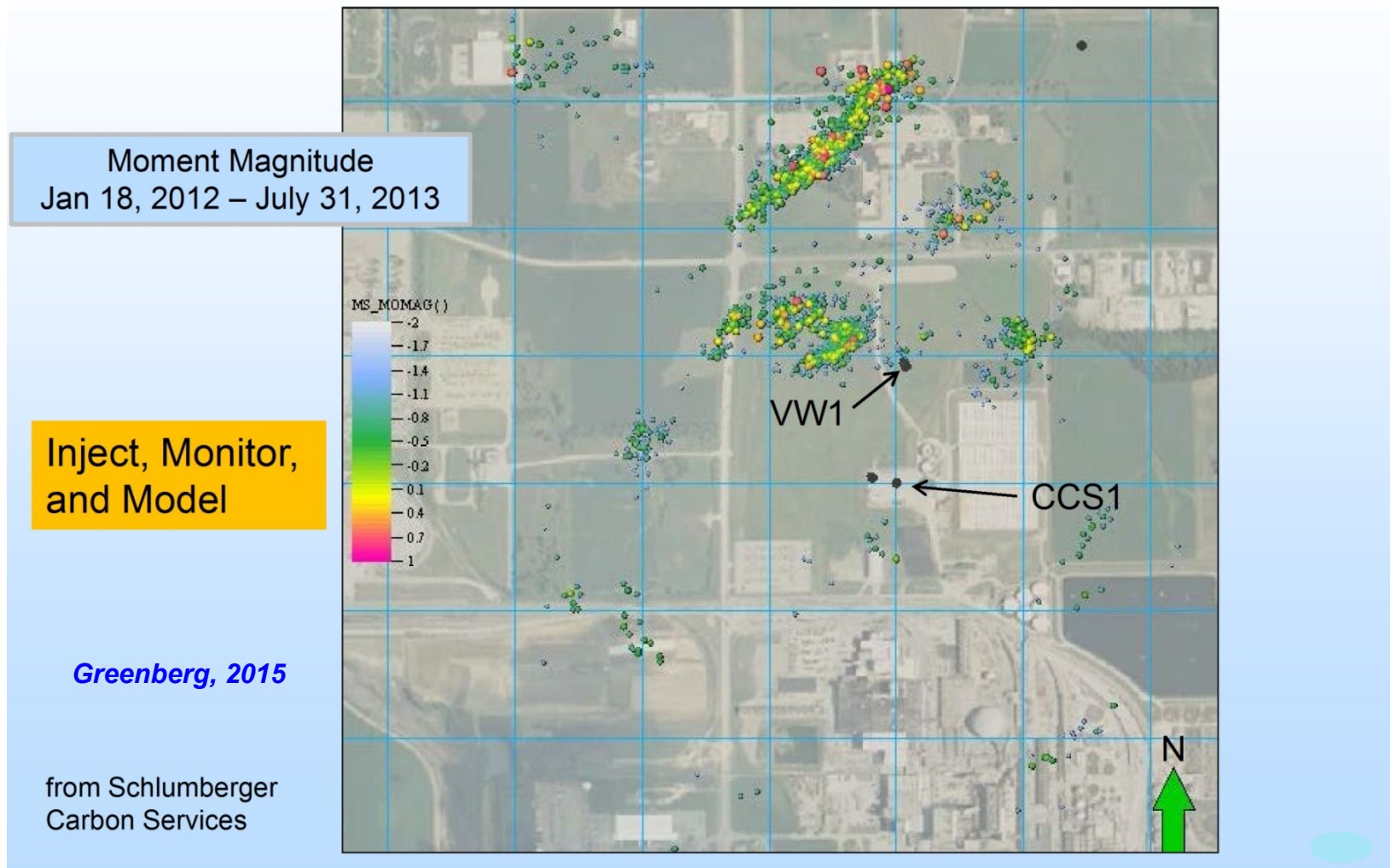
地上 & 地表浅部の観測機器
計: **17台**

米国Decaturサイトの微小振動観測事例(3/5)

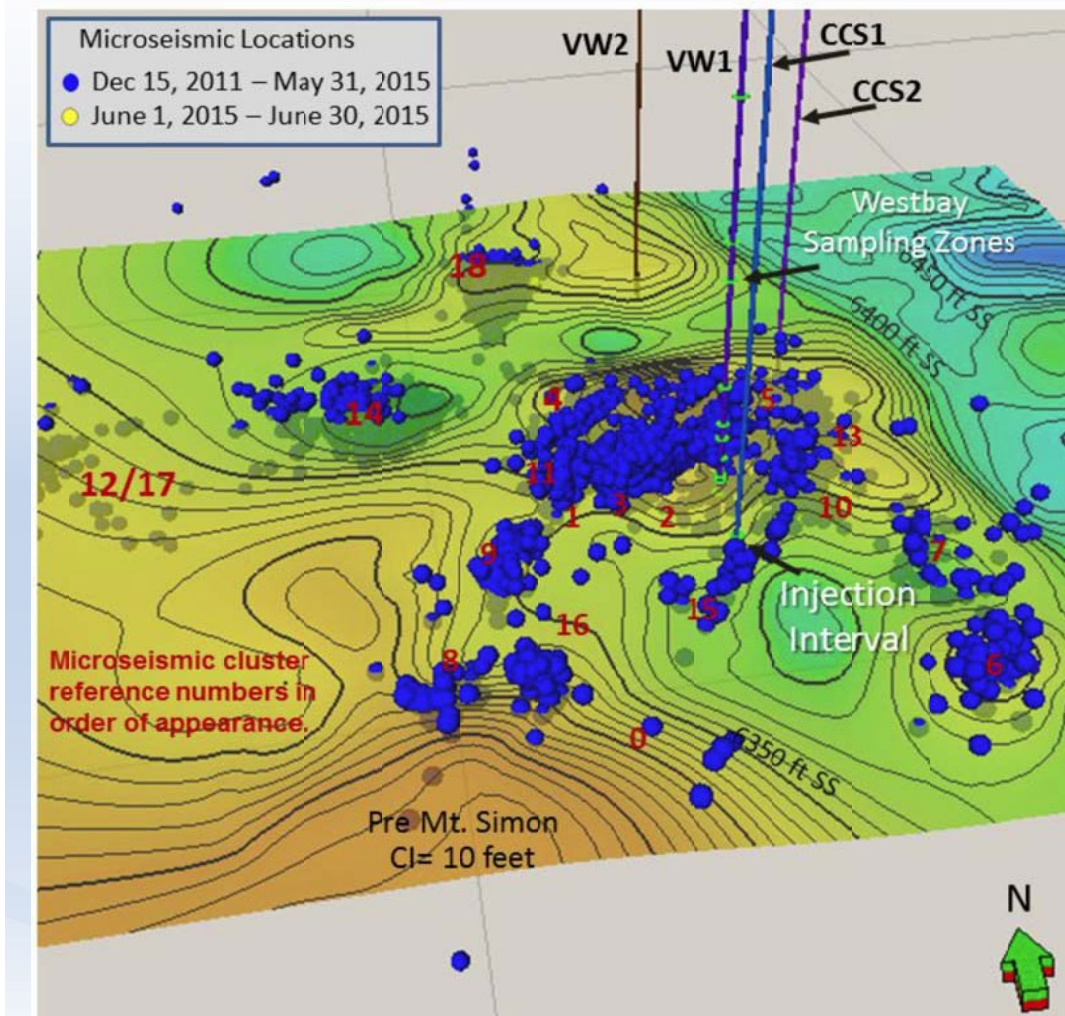


米国Decaturサイトの微小振動観測事例(4/5)

Microseismic Cluster Activity: Cluster Locations with Relation to Surface



米国Decaturサイトの微小振動観測事例(5/5)

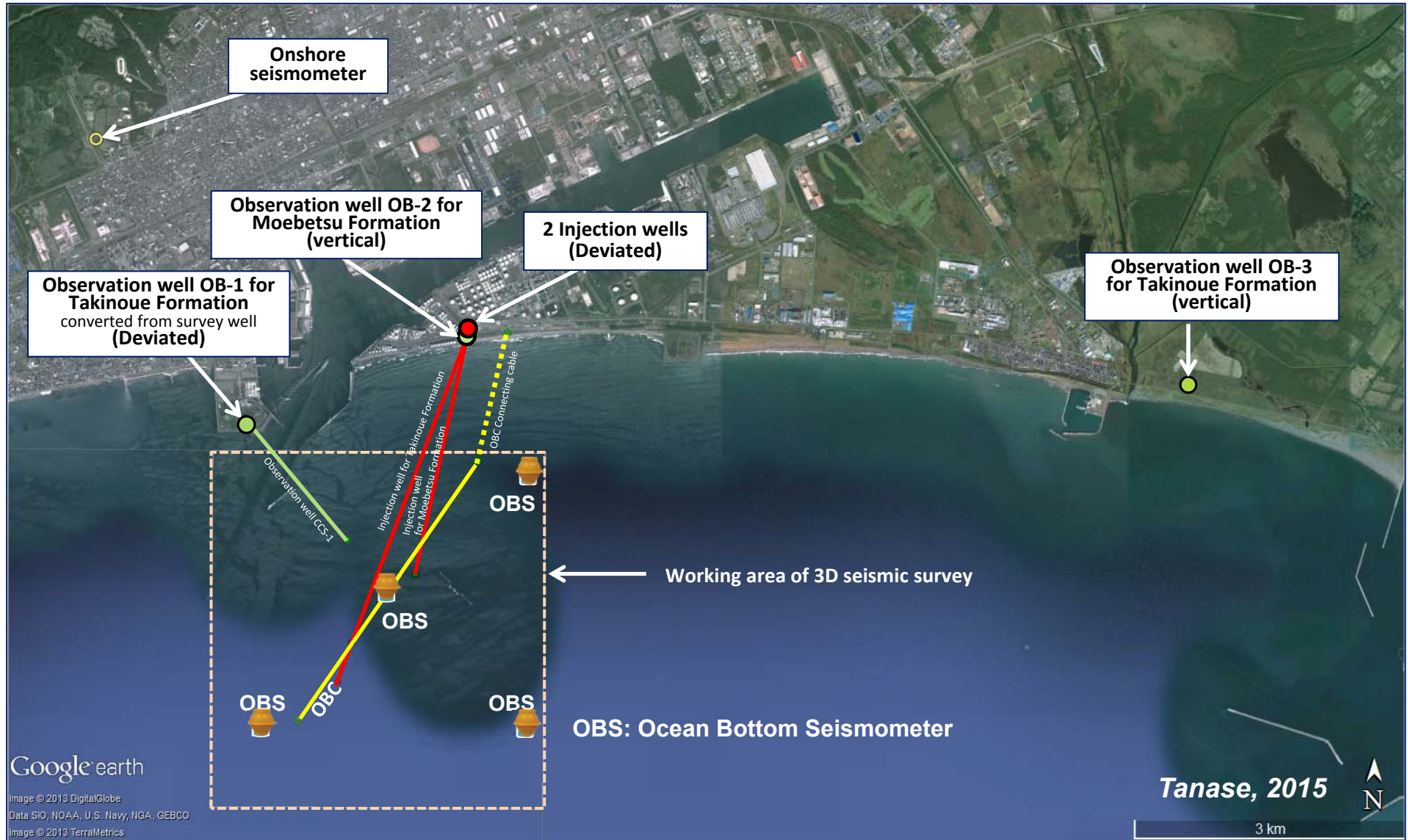


Micro seismic
Cluster
Activity:
Relationship
to Basement
Structure

Greenberg, 2015

from Schlumberger
Carbon Services

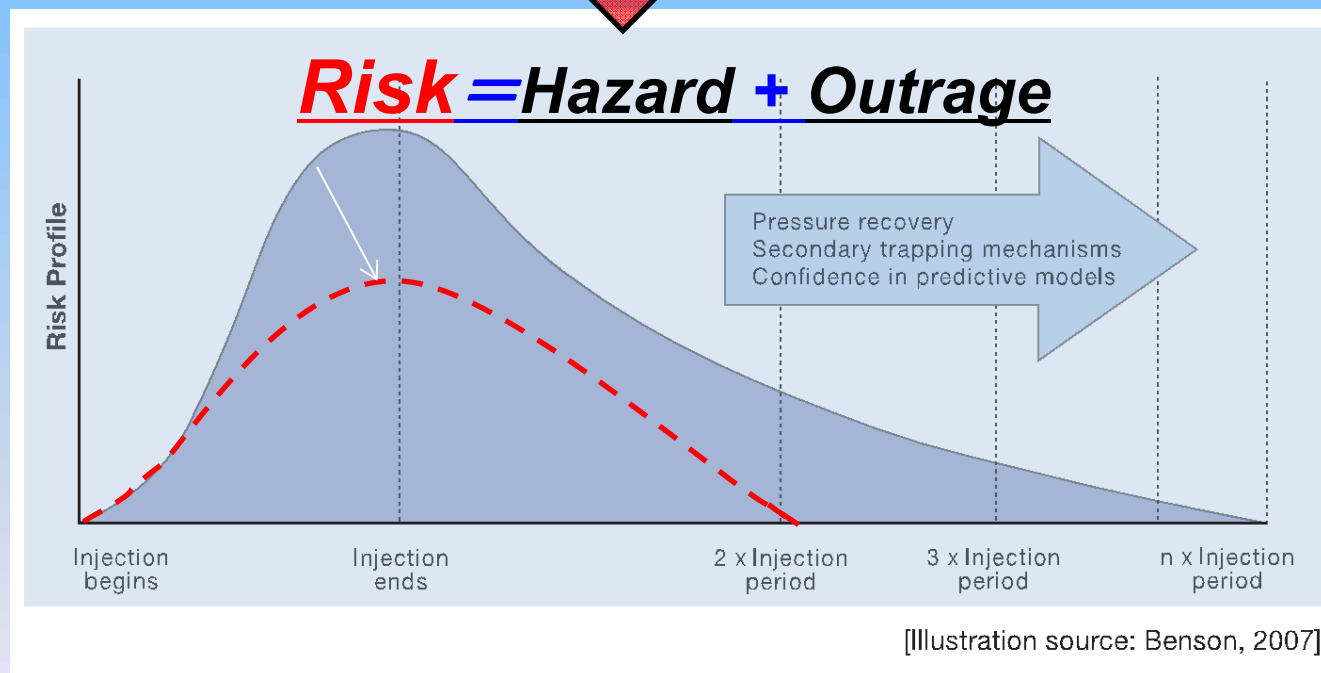
A Dense Microseismic Monitoring Network @Tomakomai (*offshore*)



CO₂圧入実証試験より、不確実性への理解を深め、 リスクマネジメントを学ぶ

$$\text{Risk} = \text{Consequence Severity} \times \text{Probability}$$

Scientific Knowledge & Evidence-based Risk Communication



**Reducing Uncertainty / Mitigating Risks
to the Manageable Levels !**